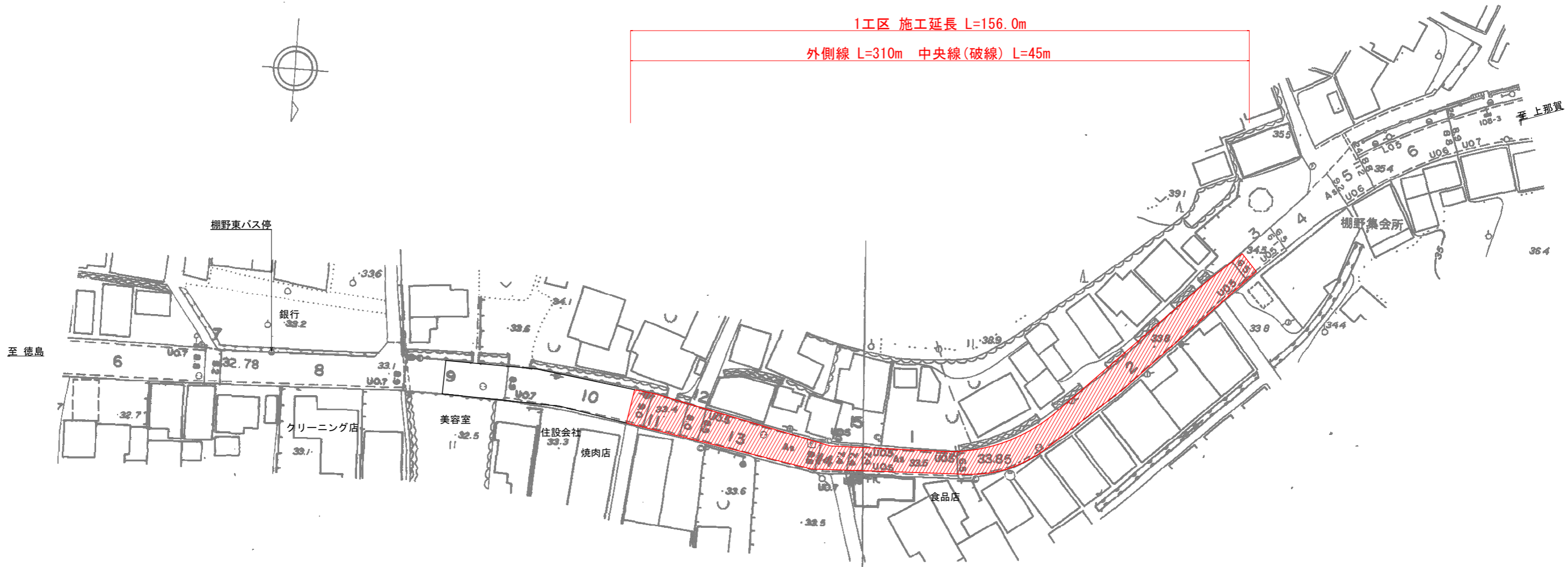


計画平面図(1工区) S=1/500

徳島上那賀線 勝浦郡勝浦町大字棚野字西久保

工事概要：
 施工延長 L=287.4m (=1工区 156.0m+2工区 131.4m)
 外側線 L=570m
 中央線(破線) L=115m

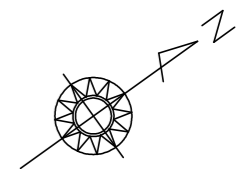


工種	規格	単位	1工区 勝浦町棚野	2工区 神山町鬼籠野	合計	摘要
溶融式区画線	白：実線W=15cm	m	308.5	262.8	571.3	外側線
	白：破線W=15cm	m	45.0	70.0	115.0	中央線(破)
	白：破線W=30cm	m		8.0	8.0	ドットライン
	白：矢印・記号・文字 15cm換算	m	174.0		174.0	減速帯 (15cm) 87m×2
	白：矢印・記号・文字 15cm換算	m	41.3		41.3	速度落せ文字

実施設計図面

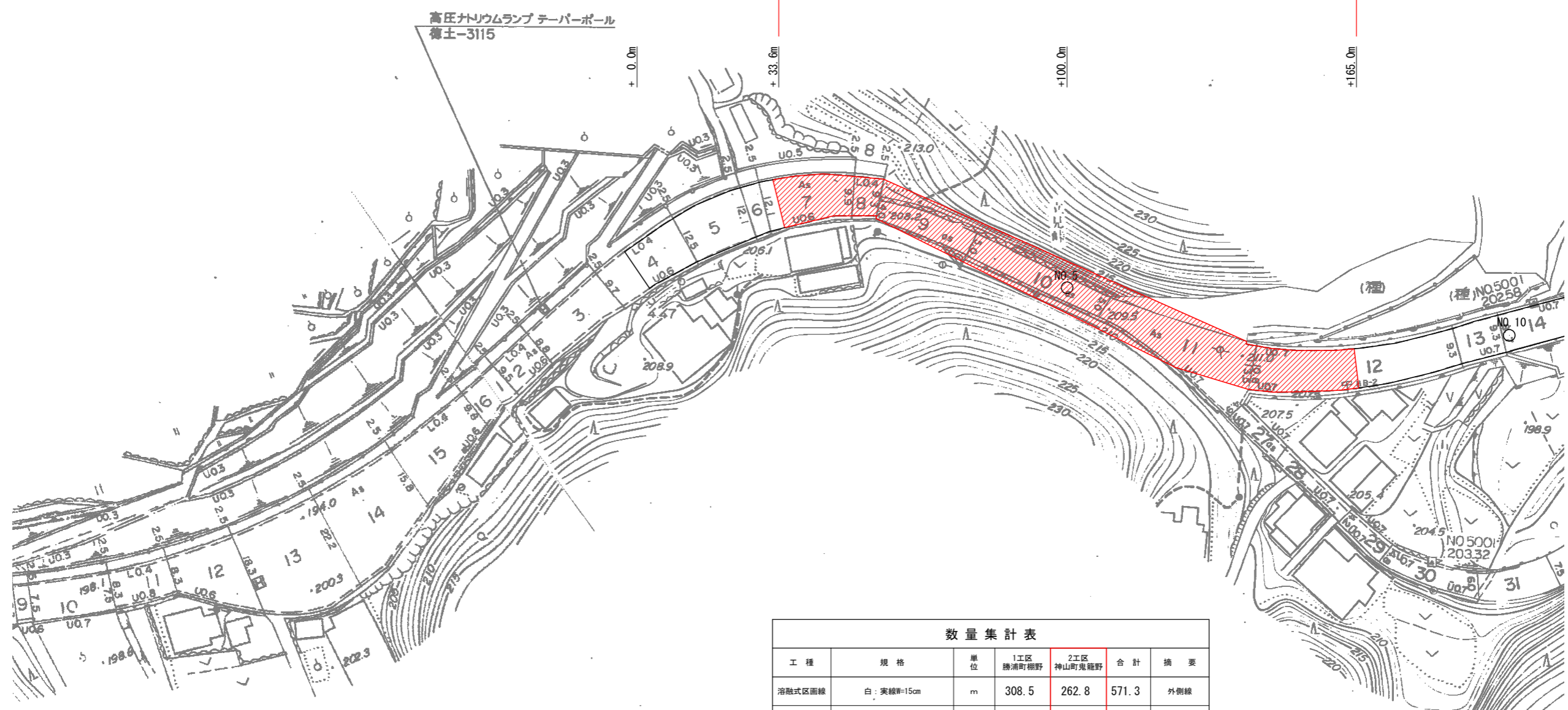
工事名	R2徳島上那賀線他 勝浦町地区区画工事		
路線名等	徳島上那賀線他		
工事箇所	勝浦郡勝浦町大字棚野字西久保		
図面名	計画平面図(1工区)		
縮尺	S=1/500	図面番号	1 / 2
会社名			
事業者名	徳島県東部県土整備局(徳島庁舎)		

計画平面図(2工区) S=1/500
 神山鮎喰線 名西郡神山町鬼籠野字川東



2工区 施工延長 L=131.4m

外側線 L=260m 中央線(破線) L=70m



工種	規格	単位	1工区 勝浦町棚野	2工区 神山町鬼籠野	合計	摘要
溶融式区画線	白:実線W=15cm	m	308.5	262.8	571.3	外側線
	白:破線W=15cm	m	45.0	70.0	115.0	中央線(破)
	白:破線W=30cm	m		8.0	8.0	ドブ切り
	白:矢印・記号・文字 15cm換算	m	174.0		174.0	減速帯 (15cm)87m×2
	白:矢印・記号・文字 15cm換算	m	41.3		41.3	速度落せ文字

実施設計図面

工事名	R2徳土 徳島上那賀線他 勝・棚野地区区画線工事		
路線名等	徳島上那賀線他		
工事箇所	勝浦郡勝浦町大字棚野字西久保他		
図面名	計画平面図(2工区)		
縮尺	S=1/500	図面番号	2 / 2
会社名			
事業者名	徳島県東部県土整備局(徳島庁舎)		